



VUORI-KALAJAN ESTEETÖN REITTI, 300 m

Aloitus- ja lopetuspaikka:

Vuori-Kalajan invapysäköintialueelle voi ajaa omalla autolla tai invataksilla, mutta Vuori-Kalajan metsätien alussa on puomi. Liikuntarajoitteiset saavat puomin avaimen Törmälän loma- ja kurssikeskuksesta (www.tormala.fi, Konnekoskentie 552, Rautalampi). Huomiothan, että myös puomin avaamiseen saattaa tarvita avustajan apua.

Koordinaatit:

Euref-Fin (~ WGS84) lat: 62° 35.0745' lon: 26° 42.1294'
ETRS-TM35FIN N: 6939340 E: 484700

Soveltuvuus:

Pyörätuolireitti, avustajaa tarvitaan

Kesto:

Sulan maan aikaan, kulku-aika 30 min

Retkeilyrakenteet:

Vuori-Kalajan rannalla esteettömät kotilaavu ja tulentekopaikka sekä invakäymälä. Ota mukaasi omaa WC-paperia.

Nähtävää:

Kirkasvetinen Vuori-Kalaja -lampi jylhine maisemineen.

Ihastu Vuori-Kalaja -lammen upeisiin maisemiin ja vietä unohtumaton eväsretki keskellä kauneinta luontoa.

Vuori-Kalajan invapysäköintialueelta pääsee sulan maan aikana kulkemaan esteetöntä reittiä avustajan kanssa noin 300 metrin ympyrälenkin. Maaston korkeuseroista johtuen reitti on vaativa esteetön reitti, jolla liikkujalle suositellaan avustajaa. Reitti kulkee osittain sorastettua metsäpolkua, leveää pitkosta sekä Vuori-Kalajan metsätietä pitkin. Reitin varrella on rannassa katselutasanne. Reitiltä pääsee myös tulentekopaikalle sekä kotilaavulle.

Huomioitavaa:

- Vuori-Kalaja -lammen rannalla on soutuvene asiakkaiden käyttöön. Otathan omat pelastusliivit mukaan.
- Esteettömän reitin alkuun pääsee myös Kalajan parkkipaikalta Vuori-Kalajalle kulkevaa kilometrin pituista yhdyspolkua pitkin, joka on kestävännin ja kohtuullisen pienten korkeuserojen takia melko helppokulkuinen, mutta ei esteetön.

ETELÄ-KONNEVEDEN
KANSALLISPUISTO
(luontoon.fi):



urly.fi/XRR

METSÄHALLITUKSEN
RETKIKARTTA:



urly.fi/13E3

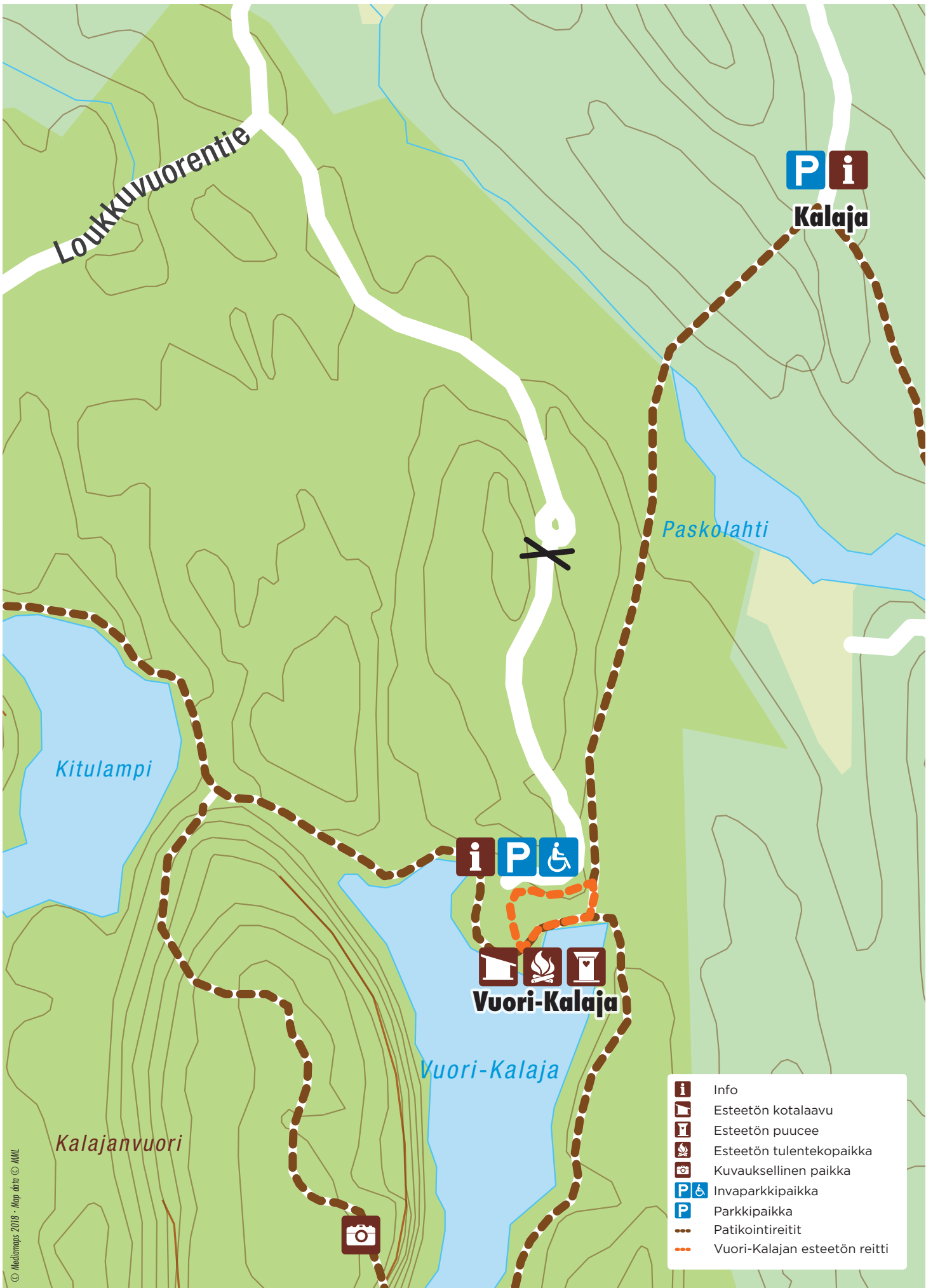
RAUTALAMMIN
MUSEON
TARINAKARTTA:



urly.fi/XRK

*Muistathan, että
metsäpalovaroituksen aikana
tulenteko on kokonaan kielletty,
retkikeittimen käyttäminen on
sallittua erityistä varovaisuutta
noudattaen.*





Pi
Kälaja










Paskolahti

Kitulampi

Vuori-Kalaja

Kalajanvuori

© Mediamaps 2018 - Map data © AMML

-  Info
-  Esteetön kotilaavu
-  Esteetön puucee
-  Esteetön tulentekopaikka
-  Kuvauksellinen paikka
-  Invaparkkipaikka
-  Parkkipaikka
-  Patikointireitit
-  Vuori-Kalajan esteetön reitti